

Nom de la rue	Débutant	Finissant	Catégorie	Largeurs du secteur affecté par le bruit
RD66				
RUE DU DOUET FOURCHE	BOULEVARD DE LA LIBERATION	RUE DES ANCIENS COMBATTANTS	4	30m
RUE DE LA CROIX GUILLAUME	RUE DES ANCIENS COMBATTANTS	RUE DE LA CORBINAIS	4	30m
RUE DE LA CORBINAIS	RUE DE LA CROIX GUILLAUME	RUE DE LA GARE	4	30m
RD114				
BD ALBERT CACQUOT	LIMITE DE COMMUNE DE LA RICHARDAIS PR 2+485	AVENUE de la VICOMTE	4	30m
AVENUE de la VICOMTE	BD ALBERT CACQUOT	BD des MARECHAUX	4	30m
BOULEVARD FEART	PLACE DE GAULLE	PLACE DU MARECHAL JOFFRE	4	30m
RD266				
BD de la LIBERATION	LIMITE DE COMMUNE PR 2+386	RUE DU DOUET FOURCHE	3	100m
BOULEVARD DE LA LIBERATION	RUE DU DOUET FOURCHE	RUE DES ANCIENS COMBATTANTS	3	100m
BOULEVARD DES MARECHAUX	RUE DES ANCIENS COMBATTANTS	AVENUE de la VICOMTE	3	100m
BOULEVARD DES MARECHAUX	AVENUE de la VICOMTE	PLACE DE GAULLE	4	30m
RD603				
RD603	Intersection RD 503	Intersection RD168	3	100m
RD786				
RUE DE STARNBERG	LIMITE DE COMMUNE PR 6+746	BOULEVARD DE VILLOU	4	30m
BOULEVARD DE VILLOU	RUE DE STARNBERG	RUE GOUYON MATIGNON	4	30m
RUE GOUYON MATIGNON	BOULEVARD DU VILLOU	RUE DES ANCIENS COMBATTANTS	3	100m
RUE DES ANCIENS COMBATTANTS	RUE GOUYON MATIGNON	BOULEVARD DES MARECHAUX	3	100m



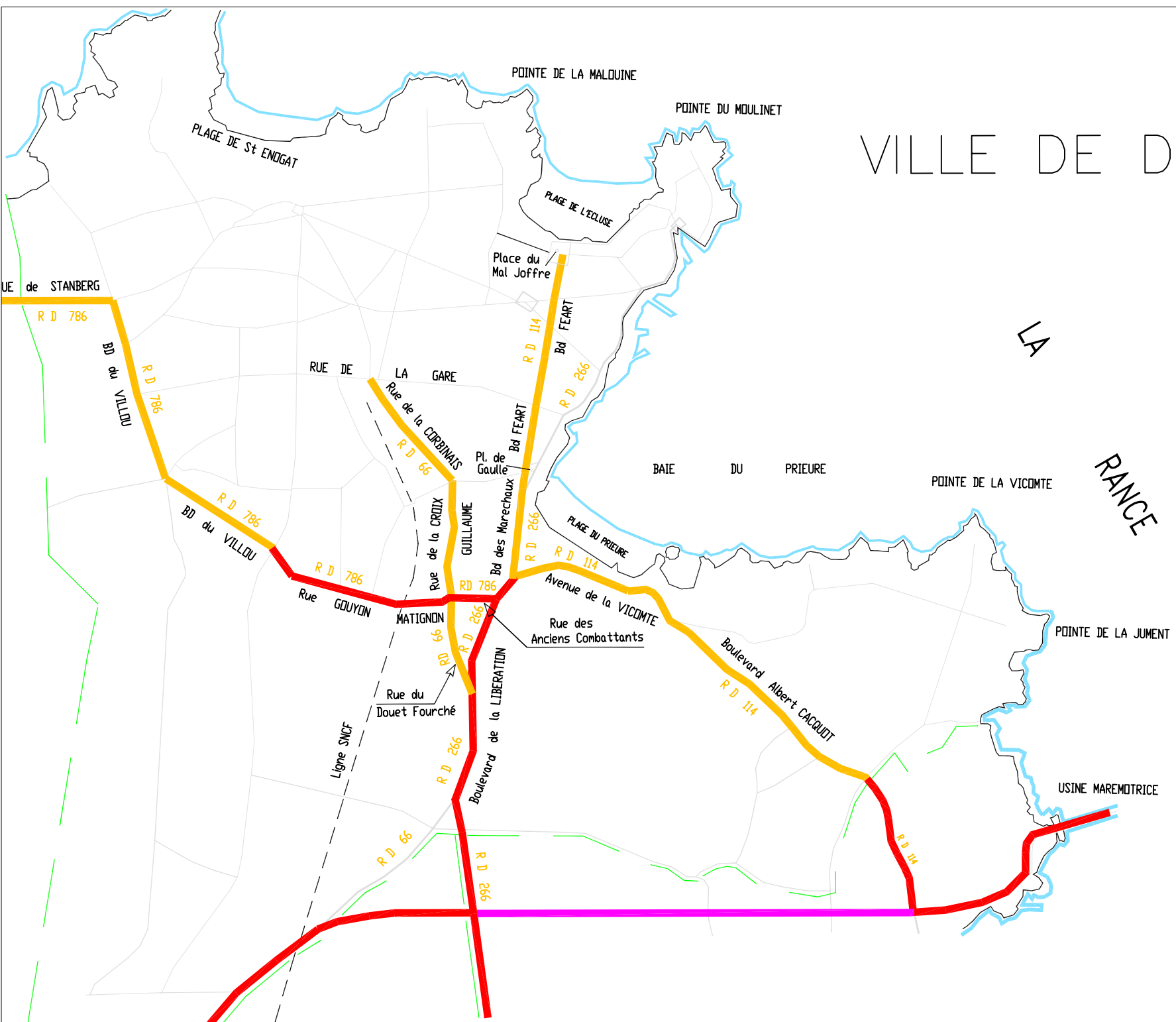
Direction
Départementale
de l'Équipement

Ille-et-Vilaine






Service
Prospective
Assistance et
Conseil

Bureau Etude
Aménagement et
Équipement

VILLE DE DINARD



LEGENDE

-  CATEGORIE 1
-  CATEGORIE 2
-  CATEGORIE 3
-  CATEGORIE 4
-  CATEGORIE 5



Direction
Départementale
de l'Équipement

Ille-et-Vilaine

Service
Prospective
Assistance et
Conseil

Bureau Etudes
Aménagement et
Équipement

LEGENDE
RESEAU ROUTIER ET SNCF

- Catégorie 1
- Catégorie 2
- Catégorie 3
- Catégorie 4
- Catégorie 5
- - - PROJET ROUTIER

